

Выписка из Единого государственного реестра недвижимости об объекте недвижимости
Сведения о характеристиках объекта недвижимости

На основании запроса от 25.06.2020 г., поступившего на рассмотрение 25.06.2020 г., сообщаем, что согласно записям Единого государственного реестра недвижимости:

Земельный участок			
<small>(код объекта недвижимости)</small>			
Лист №	Раздела 1	Всего листов раздела 1 :	Всего разделов: _____
25.06.2020	№ 99/2020/334932705		
Кадастровый номер:		29:22:040739:604	

Номер кадастрового квартала:	29:22:040739
Дата присвоения кадастрового номера:	20.11.2014
Ранее присвоенный государственный учетный номер:	данные отсутствуют
Адрес:	Архангельск обл., г. Архангельск, Октябрьский территориальный округ, по ул. Липикова, 13, корп. 1
Площадь:	956 +/- 1 кв. м
Кадастровая стоимость, руб.:	616152.55
Кадастровые номера расположенных в пределах земельного участка объектов недвижимости:	данные отсутствуют
Кадастровые номера объектов недвижимости, из которых образован объект недвижимости:	данные отсутствуют
Кадастровые номера образованных объектов недвижимости:	данные отсутствуют
Сведения о включении объекта недвижимости в состав предприятия как имущественного комплекса:	

Государственный регистратор		ФГИС ЕГРН
полное наименование должности	подпись	инициалы, фамилия
	М.П.	

Выписка из Единого государственного реестра недвижимости об объекте недвижимости
Сведения о характеристиках объекта недвижимости

Земельный участок			
<small>(код объекта недвижимости)</small>			
Лист №	Раздела 1	Всего листов раздела 1 :	Всего разделов: _____
25.06.2020	№ 99/2020/334932705		
Кадастровый номер:		29:22:040739:604	

Условный номер земельного участка:	данные отсутствуют
Сведения о принятии акта и (или) заключении договора, предусматривающих предоставление в соответствии с земельным законодательством исполнительной органом государственной власти или органом местного самоуправления находящегося в государственной или муниципальной собственности земельного участка для строительства нового дома социального использования или нового дома коммерческого использования:	данные отсутствуют
Сведения о том, что земельный участок или земельные участки образованы на основании решения об изъятии земельного участка и (или) расположенного на нем объекта недвижимости для государственных или муниципальных нужд:	данные отсутствуют
Сведения о том, что земельный участок образован из земель или земельного участка, государственная собственность на которые не разграничена:	данные отсутствуют
Сведения о наличии земельного спора о местоположении границ земельных участков:	данные отсутствуют
Статус записи об объекте недвижимости:	Сведения об объекте недвижимости имеют статус "актуальные"
Особые отметки:	Границы земельного участка не установлены в соответствии с требованиями земельного законодательства. Сведения о видах разрешенного использования имеют статус «Актуальные незаинтересованные». Право (ограниченное право, обременение объекта недвижимости) зарегистрировано на данный объект недвижимости с видами разрешенного использования отсутствуют. Сведения необходимые для заполнения раздела 3 отсутствуют. Сведения необходимые для заполнения раздела 3.1 отсутствуют. Сведения необходимые для заполнения раздела 3.2 отсутствуют. Сведения необходимые для заполнения раздела 4 отсутствуют. Сведения необходимые для заполнения раздела 4.1 отсутствуют. Сведения

Земельный участок			
<small>(код объекта недвижимости)</small>			
Лист №	Раздела 1	Всего листов раздела 1 :	Всего разделов: _____
25.06.2020	№ 99/2020/334932705		
Кадастровый номер:		29:22:040739:604	

Категория земель:	Земли населенных пунктов
Виды разрешенного использования:	Для эксплуатации административного здания и здания склада
Сведения о кадастровом инженере:	Алехин Юрий Иванович №29-12-143
Сведения о лесах, водных объектах и об иных природных объектах, расположенных в пределах земельного участка:	данные отсутствуют
Сведения о том, что земельный участок полностью или частично расположен в границах зоны с особыми условиями использования территории или территории объекта культурного наследия:	данные отсутствуют
Сведения о том, что земельный участок расположен в границах особой экономической зоны, территории опережающего социально-экономического развития, зоны территориального развития в Российской Федерации, инновационной зоны:	данные отсутствуют
Сведения о том, что земельный участок расположен в границах особо охраняемой природной территории, охотничьих угодий, лесозаповедия:	данные отсутствуют
Сведения о результатах проведения государственного земельного надзора:	данные отсутствуют
Сведения о расположении земельного участка в границах территории, в отношении которой утвержден проект изъятия территории:	данные отсутствуют

Государственный регистратор		ФГИС ЕГРН
полное наименование должности	подпись	инициалы, фамилия
	М.П.	

Получатель выписки:	необходимо для заполнения раздела 4.2 отсутствуют АДМИНИСТРАЦИЯ МУНИЦИПАЛЬНОГО ОБРАЗОВАНИЯ ГОРОД АРХАНГЕЛЬСК
---------------------	---

Государственный регистратор		ФГИС ЕГРН
полное наименование должности	подпись	инициалы, фамилия
	М.П.	

Выписка из Единого государственного реестра недвижимости об объекте недвижимости
Сведения о зарегистрированных правах

Земельный участок			
(код объекта недвижимости)			
Лист № ____ Раздела 2	Всего листов раздела 2: ____	Всего разделов: ____	Всего листов выписки: ____
25.06.2020 № 99/2020/334932705			
Кадастровый номер:		29-22-040739-604	
1. Правообладатель (правообладатели):	1.1. Российская Федерация		
2. Вид, номер и дата государственной регистрации права:	2.1. Собственность. № 29-29/001-29/001/043/2015-148/1 от 02.04.2015		
3. Ограничение прав и обременение объекта недвижимости:	не зарегистрировано		
1. Правообладатель (правообладатели):	1.2. Управление Министерства внутренних дел Российской Федерации по Архангельской области, ИИ# 2901071427		
2. Вид, номер и дата государственной регистрации права:	2.2. Постоянное (бессрочное) пользование, № 29-22-040739-604-29/005/2017-3 от 16.02.2017		
3. Ограничение прав и обременение объекта недвижимости:	не зарегистрировано		
4. Договоры участия в долевом строительстве:	не зарегистрировано		
5. Заключены в судебном порядке права требования:	данные отсутствуют		
6. Сведения о возражении в отношении зарегистрированного права:	данные отсутствуют		
7. Сведения о наличии решения об изъятии объекта недвижимости для государственных и муниципальных нужд:	данные отсутствуют		
8. Сведения о невозможности государственной регистрации без личного участия правообладателя или его законного представителя:			
9. Прозретенная и сведения о наличии поступивших, но не рассмотренных заявлений о проведении государственной регистрации права (перехода, прекращения права), ограничении права или обременении объекта недвижимости, сделки в отношении объекта недвижимости:	Принято заявление: Регистрации права постоянного (бессрочного) пользования 10.02.2017 10:54, заявка №29/001/035/2017-279		
10. Сведения об осуществлении государственной регистрации сделки, права, ограничения права без необходимого в силу закона согласия третьего лица, органа:	данные отсутствуют		
11. Сведения о невозможности государственной регистрации перехода, прекращения, ограничения права на земельный участок из земель сельскохозяйственного назначения:			
Государственный регистратор:		ФГИС ЕФРН	

Выписка из Единого государственного реестра недвижимости об объекте недвижимости
Сведения о характеристиках объекта недвижимости

На основании запроса от 25.06.2020 г., поступившего на рассмотрение 25.06.2020 г., сообщаем, что согласно записи Единого государственного реестра недвижимости:

Земельный участок			
(наименование объекта недвижимости)			
Лист №	Раздела 1	Всего листов раздела 1:	Всего разделов:
25.06.2020	№ 99/2020/334937596		
Кадастровый номер:		29:22:040739:7	

Номер кадастрового квартала:	29:22:040739
Дата присвоения кадастрового номера:	10.10.2000
Ранее присвоенный государственный учетный номер:	данные отсутствуют
Адрес:	обл. Архангельская, г. Архангельск, ул. Лопухов, дом 13, корпус 1
Площадь:	159 кв. м
Кадастровая стоимость, руб.:	7444,38
Кадастровые номера расположенных в пределах земельного участка объектов недвижимости:	данные отсутствуют
Кадастровые номера объектов недвижимости, из которых образован объект недвижимости:	данные отсутствуют
Кадастровые номера образованных объектов недвижимости:	данные отсутствуют
Сведения о включении объекта недвижимости в состав предприятия как имущественного комплекса:	

Государственный регистратор		ФГИС ЕФРН
полное наименование должности	подпись	инициалы, фамилия

М.П.

Выписка из Единого государственного реестра недвижимости об объекте недвижимости
Сведения о характеристиках объекта недвижимости

Земельный участок			
(наименование объекта недвижимости)			
Лист №	Раздела 1	Всего листов раздела 1:	Всего разделов:
25.06.2020	№ 99/2020/334937596		
Кадастровый номер:		29:22:040739:7	

Условный номер земельного участка:	данные отсутствуют
Сведения о принятии акта и (или) заключении договора, предусматривающего предоставление в соответствии с земельным законодательством исполнительным органом государственной власти или органом местного самоуправления находящегося в государственной или муниципальной собственности земельного участка для строительства наемного дома социального использования или наемного дома коммерческого использования:	данные отсутствуют
Сведения о том, что земельный участок или земельные участки образованы на основании решения об изъятии земельного участка и (или) расположенного на нем объекта недвижимости для государственных или муниципальных нужд:	данные отсутствуют
Сведения о том, что земельный участок образован из земель или земельного участка, государственная собственность на которые не разграничена:	данные отсутствуют
Сведения о наличии земельного спора о местоположении границ земельных участков:	данные отсутствуют
Статус записи об объекте недвижимости:	Сведения об объекте недвижимости имеют статус "актуальные, ранее утратившие"
Особые отметки:	Правила земельного участка не установлены в соответствии с требованиями земельного законодательства. Сведения о видах разрешенного использования имеют статус «Актуальные некадастровые». Право (ограниченное право, обременение объекта недвижимости) зарегистрировано на данный объект недвижимости с видами разрешенного использования отсутствует. Сведения необходимые для заполнения раздела 3.1 отсутствуют. Сведения необходимые для заполнения раздела 4 отсутствуют. Сведения необходимые для заполнения раздела 4.1 отсутствуют. Сведения необходимые для заполнения раздела 4.2 отсутствуют.
Получатель выписки:	АДМИНИСТРАЦИЯ МУНИЦИПАЛЬНОГО ОБРАЗОВАНИЯ ГОРОД АРХАНГЕЛЬСК

Земельный участок			
(наименование объекта недвижимости)			
Лист №	Раздела 1	Всего листов раздела 1:	Всего разделов:
25.06.2020	№ 99/2020/334937596		
Кадастровый номер:		29:22:040739:7	

Категория земель:	Земли населенных пунктов
Виды разрешенного использования:	эксплуатация подземного строкового тира
Сведения о кадастровом номере:	данные отсутствуют
Сведения о лесах, водных объектах и об иных природных объектах, расположенных в пределах земельного участка:	данные отсутствуют
Сведения о том, что земельный участок полностью или частично расположен в границах зоны с особыми условиями использования территории или территории объекта культурного наследия:	данные отсутствуют
Сведения о том, что земельный участок расположен в границах особой экономической зоны, территории опережающего социально-экономического развития, зоны территориального развития в Российской Федерации, второй зоны:	данные отсутствуют
Сведения о том, что земельный участок расположен в границах особо охраняемой природной территории, охотничьих угодий, лесничества, лесопарков:	данные отсутствуют
Сведения о результатах проведения государственного земельного надзора:	данные отсутствуют
Сведения о расположении земельного участка в границах территории, в отношении которой утвержден проект межгосударственной территории:	данные отсутствуют

Государственный регистратор		ФГИС ЕФРН
полное наименование должности	подпись	инициалы, фамилия

М.П.

Государственный регистратор		ФГИС ЕФРН
полное наименование должности	подпись	инициалы, фамилия

М.П.

Выписка из Единого государственного реестра недвижимости об объекте недвижимости
Сведения о зарегистрированных правах


Земельный участок			
под объектом недвижимости			
Лист №	Раздела 2	Всего листов раздела 2:	Всего разделов
25.06.2020	№ 99/2020/334937996		
Кадастровый номер:		29:22:040739:7	
1. Правообладатель (правообладатели):		1.1. Российская Федерация	
2. Вид, номер и дата государственной регистрации права:		2.1. Собственность, № 29-29-01/047/2005-077 от 06.09.2005	
3. Ограничение прав и обременение объекта недвижимости:		не зарегистрировано	
1. Правообладатель (правообладатели):		1.2. Управление Министерства внутренних дел Российской Федерации по Архангельской области, №44 2901071427	
2. Вид, номер и дата государственной регистрации права:		2.2. Пользование (безвозмездно) пользование, № 29:22:040739:7-29/005 /2017-4 от 16.02.2017	
3. Ограничение прав и обременение объекта недвижимости:		не зарегистрировано	
4. Договоры участия в долевом строительстве:		не зарегистрировано	
5. Заявленные в судебном порядке права требования:		данные отсутствуют	
6. Сведения о возражениях в отношении зарегистрированного права:		данные отсутствуют	
7. Сведения о наличии решений об изъятии объекта недвижимости для государственных и муниципальных нужд:		данные отсутствуют	
8. Сведения о невозможности государственной регистрации без личного участия правообладателя или его законного представителя:			
9. Праворегистрария и сведения о наличии поступивших, но не рассмотренных заявлений о проведении государственной регистрации права (перехода, прекращения права), ограничения прав или обременения объекта недвижимости, сделке в отношении объекта недвижимости:		Принято заявление: Регистрация права пользования (безвозмездно) пользование 10.02.2017 16:14, заявка №29/001/035/2017-295	
10. Сведения об осуществлении государственной регистрации сделок, права, ограничения права без необходимого в силу закона согласия третьего лица, органа:		данные отсутствуют	
11. Сведения о невозможности государственной регистрации перехода, прекращения, ограничения права на земельный участок из земель сельскохозяйственного назначения:			
Государственный регистратор		ФГИС ЕГРН	

Выписка из Единого государственного реестра недвижимости об объекте недвижимости
Описание местоположения земельного участка

Земельный участок				
под объектом недвижимости				
Лист №	Раздела 3.2		Всего листов раздела 3.2:	Всего разделов
25.06.2020	№ 99/2020/334937996			
Кадастровый номер:		29:22:040739:7		
Сведения о характере точек границ земельного участка				
Система координат: МСК-29 зона 2				
Зона №:				
Номер точки	Координаты		Описание закрепления на местности	Средняя квадратическая погрешность определения координат характерных точек границ земельного участка, м
	X	Y		
1	2	3	4	5
1	652443.14	2519700.69	данные отсутствуют	данные отсутствуют
2	652441.88	2519708.42	данные отсутствуют	данные отсутствуют
3	652421.75	2519705.15	данные отсутствуют	данные отсутствуют
4	652423.04	2519697.44	данные отсутствуют	данные отсутствуют
Государственный регистратор		ФГИС ЕГРН		
полное наименование должности		подпись		инициалы, фамилия
М.П.				

полное наименование должности	подпись	инициалы, фамилия
М.П.		

Выписка из Единого государственного реестра недвижимости об объекте недвижимости
Описание местоположения земельного участка

Земельный участок			
под объектом недвижимости			
Лист №	Раздела 3	Всего листов раздела 3:	Всего разделов
25.06.2020	№ 99/2020/334937996		
Кадастровый номер:		29:22:040739:7	
План (чертеж, схема) земельного участка			
			
Масштаб 1: данные отсутствуют		Условные обозначения:	
Государственный регистратор		ФГИС ЕГРН	
полное наименование должности		подпись	
М.П.			

Выписка из Единого государственного реестра недвижимости об объекте недвижимости
Сведения о характеристиках объекта недвижимости

На основании запроса от 25.06.2020 г., поступившего на рассмотрение 25.06.2020 г., сообщаем, что согласно записи Единого государственного реестра недвижимости:

Земельный участок		
<small>(объект недвижимости)</small>		
Лист № _____ Раздела 1 _____	Всего листов раздела 1: _____	Всего разделов: _____
25.06.2020 № 99/2020/334944953		
Кадастровый номер:	29:22:040739:29	
Номер кадастрового квартала:	29:22:040739	
Дата присвоения кадастрового номера:	09.11.2010	
Ранее присвоенный государственный учетный номер:	данные отсутствуют	
Адрес:	Архангельская обл., г. Архангельск, Октябрьский территориальный округ, ул. Ломоносова, 13, корп. 1	
Площадь:	1495 кв. м	
Кадастровая стоимость, руб.:	1277641,95	
Кадастровые номера расположенных в пределах земельного участка объектов недвижимости:	29:22:040739:39	
Кадастровые номера объектов недвижимости, из которых образован объект недвижимости:	29:22:040739:24, 29:22:040739:4	
Кадастровые номера образованных объектов недвижимости:	данные отсутствуют	
Сведения о включении объекта недвижимости в состав предприятия как юридического лица:		
Государственный регистратор	ФГИС ЕФРН	
полное наименование должности	подпись	инициалы, фамилия
	М.П.	

Земельный участок		
<small>(объект недвижимости)</small>		
Лист № _____ Раздела 1 _____	Всего листов раздела 1: _____	Всего разделов: _____
25.06.2020 № 99/2020/334944953		
Кадастровый номер:	29:22:040739:29	
Категория земель:	Земли населенных пунктов	
Виды разрешенного использования:	Для эксплуатации административного здания	
Сведения о кадастровом инженере:	данные отсутствуют	
Сведения о лесах, водных объектах и об иных природных объектах, расположенных в пределах земельного участка:	данные отсутствуют	
Сведения о том, что земельный участок полностью или частично расположен в границах зоны с особыми условиями использования территории или территории объекта культурного наследия:	данные отсутствуют	
Сведения о том, что земельный участок расположен в границах особой экономической зоны, территории опережающего социально-экономического развития, зоны территориального развития в Российской Федерации, иной зоны:	данные отсутствуют	
Сведения о том, что земельный участок расположен в границах особо охраняемой природной территории, охотничьих угодий, лесности, лесопарков:	данные отсутствуют	
Сведения о результатах проведения государственного земельного надзора:	данные отсутствуют	
Сведения о расположении земельного участка в границах территории, в отношении которой утвержден проект межгосударственной территории:	данные отсутствуют	
Государственный регистратор	ФГИС ЕФРН	
полное наименование должности	подпись	инициалы, фамилия
	М.П.	

Выписка из Единого государственного реестра недвижимости об объекте недвижимости
Сведения о характеристиках объекта недвижимости

Земельный участок		
<small>(объект недвижимости)</small>		
Лист № _____ Раздела 1 _____	Всего листов раздела 1: _____	Всего разделов: _____
25.06.2020 № 99/2020/334944953		
Кадастровый номер:	29:22:040739:29	
Условный номер земельного участка:	данные отсутствуют	
Сведения о принятии акта и (или) заключении договора, предусматривающего предоставление в соответствии с земельным законодательством исполнительным органом государственной власти или органом местного самоуправления находящегося в государственной или муниципальной собственности земельного участка для строительства нового дома социального использования или нового дома коммерческого использования:	данные отсутствуют	
Сведения о том, что земельный участок или земельные участки образованы на основании решения об изъятии земельного участка и (или) расположенного на нем объекта недвижимости для государственных или муниципальных нужд:	данные отсутствуют	
Сведения о том, что земельный участок образован из земель или земельного участка, государственная собственность на которые не разграничена:	данные отсутствуют	
Сведения о наличии земельного спора о местоположении границ земельных участков:	данные отсутствуют	
Статус записи об объекте недвижимости:	Сведения об объекте недвижимости имеют статус "актуальные"	
Особые отметки:	Сведения о видах разрешенного использования имеют статус «Актуальные неэксплуатационные». Право (ограниченное право, обременение объекта недвижимости) зарегистрировано на данный объект недвижимости с видами разрешенного использования отсутствуют. Сведения необходимые для заключения раздела 3.1 отсутствуют.	
Получатель выписки:	АДМИНИСТРАЦИЯ МУНИЦИПАЛЬНОГО ОБРАЗОВАНИЯ ГОРОДА АРХАНГЕЛЬСКОГО	
Государственный регистратор	ФГИС ЕФРН	

Выписка из Единого государственного реестра недвижимости об объекте недвижимости
Сведения о зарегистрированных правах

Земельный участок				
рек. объект недвижимости				
Лист №	Раздела 2	Всего листов раздела 2:	Всего разделов:	Всего листов выписки:
25.06.2020	№ 99/2020/334944953			
Кадастровый номер:		29:22:040739:29		
1.	Праваобладатель (правообладатели):	1.1. Российская Федерация		
2.	Вид, номер и дата государственной регистрации права:	2.1. Собственность, № 29-29-01/128/2010-075 от 25.01.2011		
3.	Ограничение прав и обременение объекта недвижимости:	не зарегистрировано		
1.	Праваобладатель (правообладатели):	1.2. Управление Министерства внутренних дел Российской Федерации по Архангельской области, ИФЧ: 2901071427		
2.	Вид, номер и дата государственной регистрации права:	2.2. Постановление (бессрочное) пользования, № 29-22-040739-29-29/005 (2017-3 от 16.02.2017)		
3.	Ограничение прав и обременение объекта недвижимости:	не зарегистрировано		
4.	Договоры участия в долевом строительстве:	не зарегистрировано		
5.	Законные в судебном порядке права требования:	данные отсутствуют		
6.	Сведения о возражении в отношении зарегистрированного права:	данные отсутствуют		
7.	Сведения о наличии решения об изъятии объекта недвижимости для государственных и муниципальных нужд:	данные отсутствуют		
8.	Сведения о невозможности государственной регистрации без личного участия правообладателя или его законного представителя:			
9.	Происхождение и сведения о наличии поступления, но не рассмотренных заявлений о проведении государственной регистрации права (перевода, прекращения права), ограничении прав или обременении объекта недвижимости, сделки в отношении объекта недвижимости:	Правое заявление: Регистрация права постоянного (бессрочного) пользования 10.02.2017 10:59, заявка: №29/001/035/2017-282.		
10.	Сведения об осуществлении государственной регистрацией сделки, права, ограничения права без необходимого в силу закона согласия третьего лица, органа:	данные отсутствуют		
11.	Сведения о невозможности государственной регистрации перевода, прекращения, ограничения права на земельный участок из земель сельскохозяйственного назначения:			

Государственный регистратор	ФГИС ЕГРН
-----------------------------	-----------

Выписка из Единого государственного реестра недвижимости об объекте недвижимости
Описание местоположения земельного участка


Земельный участок				
рек. объект недвижимости				
Лист №	Раздела 3.2	Всего листов раздела 3.2:	Всего разделов:	Всего листов выписки:
25.06.2020	№ 99/2020/334944953			
Кадастровый номер:		29:22:040739:29		

Сведения о характерных точках границы земельного участка				
Система координат: МСК-29 зона 2				
Зона №				
№ п/п	Координаты		Описание закрепления на местности	Средняя квадратическая погрешность определения координат характерных точек границ земельного участка, м
	X	Y		
1	2	3	4	5
1	652479.91	2519680.16	данные отсутствуют	данные отсутствуют
2	652478.03	2519680.47	данные отсутствуют	данные отсутствуют
3	652481.35	2519691.16	данные отсутствуют	данные отсутствуют
4	652477.21	2519713.76	данные отсутствуют	данные отсутствуют
5	652473.89	2519713.13	данные отсутствуют	данные отсутствуют
6	652472.16	2519722.37	данные отсутствуют	данные отсутствуют
7	652440.36	2519717.66	данные отсутствуют	данные отсутствуют
8	652441.86	2519708.42	данные отсутствуют	данные отсутствуют
9	652443.14	2519700.69	данные отсутствуют	данные отсутствуют
10	652446.98	2519677.46	данные отсутствуют	данные отсутствуют
11	652451.26	2519674.37	данные отсутствуют	данные отсутствуют

Государственный регистратор	ФГИС ЕГРН
-----------------------------	-----------

Выписка из Единого государственного реестра недвижимости об объекте недвижимости
Описание местоположения земельного участка

Земельный участок				
рек. объект недвижимости				
Лист №	Раздела 3	Всего листов раздела 3:	Всего разделов:	Всего листов выписки:
25.06.2020	№ 99/2020/334944953			
Кадастровый номер:		29:22:040739:29		

План (чертеж, схема) земельного участка	
	
Масштаб 1: данные отсутствуют	Условные обозначения:

Государственный регистратор	ФГИС ЕГРН
-----------------------------	-----------


Выписка из Единого государственного реестра недвижимости об объекте недвижимости
Сведения о частях земельного участка

Земельный участок				
рек. объект недвижимости				
Лист №	Раздела 4	Всего листов раздела 4:	Всего разделов:	Всего листов выписки:
25.06.2020	№ 99/2020/334944953			
Кадастровый номер:		29:22:040739:29		

План (чертеж, схема) части земельного участка		Участковый номер части:
		29:22:040739:29/1
Масштаб 1: данные отсутствуют	Условные обозначения:	

Государственный регистратор	ФГИС ЕГРН
-----------------------------	-----------

Земельный участок				
<small>(по объекту недвижимости)</small>				
Лист №	Раздела 4	Всего листов раздела 4 :	Всего разделов:	Всего листов выписки:
25.06.2020	№ 99/2020/334944953			
Кадастровый номер:		29:22:040739:29		

План (чертеж, схема) части земельного участка	Учетный номер части 29:22:040739:29/1
	
Масштаб 1: данные отсутствуют	Условные обозначения:

Государственный регистратор	ФГИС ЕГРН	
полное наименование должности	подпись	инициалы, фамилия
М.П.		

Номер точки	Координаты, м		Описание закрепления на местности	Средняя квадратическая погрешность определения координат характерных точек границы части земельного участка, м
	X	Y		
1	2	3	4	5
3	652481.35	2519691.10	данные отсутствуют	0.1
3	652481.35	2519691.10	данные отсутствуют	данные отсутствуют
12	652480.3	2519690.94	данные отсутствуют	данные отсутствуют
12	652480.3	2519690.94	данные отсутствуют	данные отсутствуют
13	652479.54	2519690.43	данные отсутствуют	0.1
13	652479.54	2519690.43	данные отсутствуют	данные отсутствуют
14	652480.37	2519690.51	данные отсутствуют	данные отсутствуют
14	652480.37	2519690.51	данные отсутствуют	данные отсутствуют

Государственный регистратор	ФГИС ЕГРН	
полное наименование должности	подпись	инициалы, фамилия
М.П.		

Земельный участок				
<small>(по объекту недвижимости)</small>				
Лист №	Раздела 4.2	Всего листов раздела 4.2 :	Всего разделов:	Всего листов выписки:
25.06.2020	№ 99/2020/334944953			
Кадастровый номер:		29:22:040739:29		

Сведения о характерных точках границы части (частей) земельного участка				
Учетный номер части 1				
Система координат: МСК-29 зона 2				
Зона №				

Номер точки	Координаты, м		Описание закрепления на местности	Средняя квадратическая погрешность определения координат характерных точек границы части земельного участка, м
	X	Y		
1	2	3	4	5
3	652481.35	2519691.10	данные отсутствуют	0.1
3	652481.35	2519691.10	данные отсутствуют	данные отсутствуют

Земельный участок				
<small>(по объекту недвижимости)</small>				
Лист №	Раздела 4.1	Всего листов раздела 4.1 :	Всего разделов:	Всего листов выписки:
25.06.2020	№ 99/2020/334944953			
Кадастровый номер:		29:22:040739:29		

Учетный номер части	Площадь (м²)	Содержание ограничений в использовании или ограничений права на объект недвижимости или ограничений объекта недвижимости
1	2	3
1	5	Ограничения прав на земельный участок, предусмотренные статьями 56, 56.1 Земельного кодекса Российской Федерации, 29.22.2.323, Карта(план) № 6/и от 14.06.2016
1	5	Ограничения прав на земельный участок, предусмотренные статьями 56, 56.1 Земельного кодекса Российской Федерации, Карта(план) № 6/и от 14.06.2016, срок действия: 28.06.2016

Государственный регистратор	ФГИС ЕГРН	
полное наименование должности	подпись	инициалы, фамилия
М.П.		

Земельный участок				
<small>(по объекту недвижимости)</small>				
Лист №	Раздела 4.2	Всего листов раздела 4.2 :	Всего разделов:	Всего листов выписки:
25.06.2020	№ 99/2020/334944953			
Кадастровый номер:		29:22:040739:29		

Сведения о характерных точках границы части (частей) земельного участка				
Учетный номер части 1				
Система координат: МСК-29 зона 2				
Зона №				

12	652480.3	2519690.94	данные отсутствуют	данные отсутствуют
12	652480.3	2519690.94	данные отсутствуют	данные отсутствуют
13	652479.54	2519690.43	данные отсутствуют	0.1
13	652479.54	2519690.43	данные отсутствуют	данные отсутствуют
14	652480.37	2519690.51	данные отсутствуют	данные отсутствуют
14	652480.37	2519690.51	данные отсутствуют	данные отсутствуют

Государственный регистратор	ФГИС ЕГРН	
полное наименование должности	подпись	инициалы, фамилия
М.П.		